














# 東大和南公園の防災施設マップ



- |   |                                      |   |           |
|---|--------------------------------------|---|-----------|
|  | ヘリコプター離発着の可能性がある広場<br>(大規模救出・救助活動拠点) |  | 緊急車両出入口   |
|  | 防災トイレ (常設)                           |  | AED       |
|  | 防災あずまや                               |  | 公衆電話      |
|  | 災害救援自動販売機                            |  | 避難誘導灯     |
|  | 広域避難場所表示灯                            |  | サービスセンター  |
|  | 防災用照明灯                               |  | デジタルサイネージ |
|  | 非常用発電機                               |   |           |