

# 小峰ふれあい自然郷 ガイドマップ

—— 3つの尾根にいだかれた、自然豊かな里山公園 ——

至・金剛の滝、広徳寺、今熊山

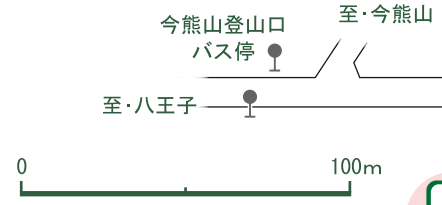
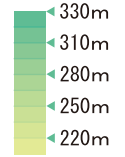


- フィールドマナー  
公園を皆が気持ちよく  
利用するために…
- ・ゴミは持ち帰る
  - ・火・コンロは使わない
  - ・ペットはつないで
  - ・道からはずれない
  - ・自転車は乗り入れない
  - ・ボール遊びはしない
  - ・動植物を持ちこまない  
持ち帰らない

**小峰ビジターセンター**  
Komine Visitor Center  
標高 206m

（約50台）  
P入口 P出口

至・武蔵五日市駅  
(徒歩 25分)



**今月の見どころ**  
小峰公園の  
今月の見どころを  
ご紹介します

**凡例**

- 1 サインポスト
- トイレ
- バリアフリートイレ
- 水道
- あずまや
- バス停

園路(山道) 車椅子の通行可能な園路

※サインポストは、園内の位置を数字で示した道標です。ビジターセンターで配布する自然観察ガイドマップにおける見所のポイントにもなっています。

ビジターセンターやイベントの詳しい情報は館内のチラシやホームページX(旧Twitter)で!

小峰公園公式 X(旧Twitter)  
@ParksKomine


アンケートへご協力ください。

皆様の公園へのご意見  
ご要望をお聞かせください。



## 多摩の里山見本園

小峰公園では、「多摩の里山見本園」をコンセプトに、里地・里山の管理実践し、秋川丘陵自然公園の代表的な里山風景や動植物を楽しむことができます。



この先、車両通行止め

●公園外のハイキングコースや登山道などを通行する際は、地形図などの必要な装備をご用意の上、ご利用ください。

●小峰公園近隣には、売店や飲食店などはございません。

