

【別紙1表】環七地下調節池インフラツアー見学ルート（案） 通常ルート

①会議室（1F）



案内・ガイダンス動画（15分）

②模型室（1F）※1



模型解説（10分）

③操作室（2F）※1



操作室解説（10分）

④模型室（1F）

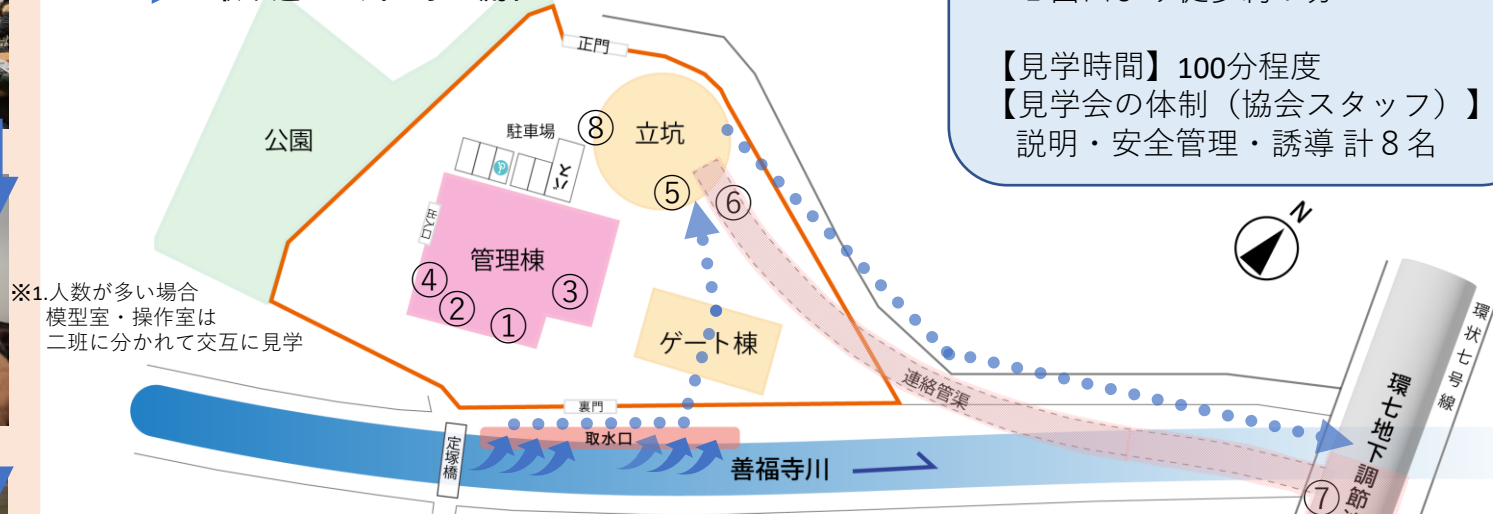


トイレ休憩・諸注意（10分）

イベント可能エリア（全期間）

イベント可能エリア（2月のみ）※2

取り込んだ川の水の流れ



※1.人数が多い場合
模型室・操作室は
二班に分かれて交互に見学


【所在地】

東京都杉並区堀ノ内2-1-1
東京メトロ丸の内線「方南町駅」
1出口より徒歩約7分

【見学時間】100分程度

【見学会の体制（協会スタッフ）】
説明・安全管理・誘導 計8名

⑤地下へ移動（階段約200段）



⑦調節池本管



移動（15分）

⑥ドロップシャフト・連絡管渠



⑧立坑1F 見学会終了



イベント想定エリア ※2

2月のみの期間限定で善福寺川取水から神田川取水施設まで調節池本管（約600m）での利用が可能です。（希望の場合は応相談）

アンケート

・バス車内又は会議室（①）
いずれかの場所でアンケートのご記入をお願いします。

【別紙 1 裏】 環七地下調節池インフラツアー見学ルート（案） 大雨・取水時ルート

①会議室（1F）



案内・ガイダンス動画（15分）

②模型室（1F）※



模型解説（10分）

③操作室（2F）※ 1. ※ 2



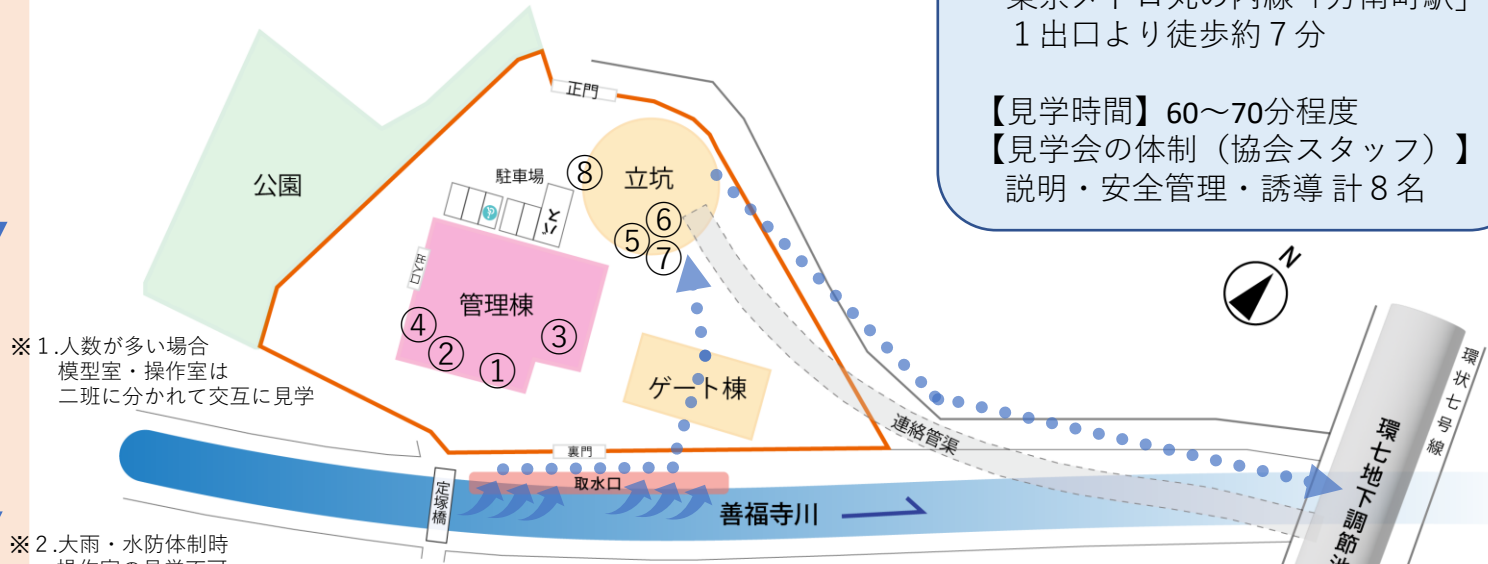
操作室解説（10分）

④模型室（1F）



トイレ休憩・諸注意（10分）

取り込んだ川の水の流れ



⑤地下へ移動（階段約200段）



管理棟
↓
立坑
↓
防水ハッチ
(10分)


⑦B3主排水ポンプ



主排水ポンプ
解説
(3分)

EVで地上へ

⑥B2防水ハッチ



B2ドライエリア
防水ハッチ 解説
↓
B3へ階段で移動
(5分)

⑧立坑 1F 見学会終了



アンケート

- ・バス車内
- ・会議室（①）

いずれかの場所でアンケートのご記入をお願いします。

【所在地】

東京都杉並区堀ノ内2-1-1
東京メトロ丸の内線「方南町駅」
1 出口より徒歩約 7 分

【見学時間】 60～70分程度

【見学会の体制（協会スタッフ）】
説明・安全管理・誘導 計 8 名

